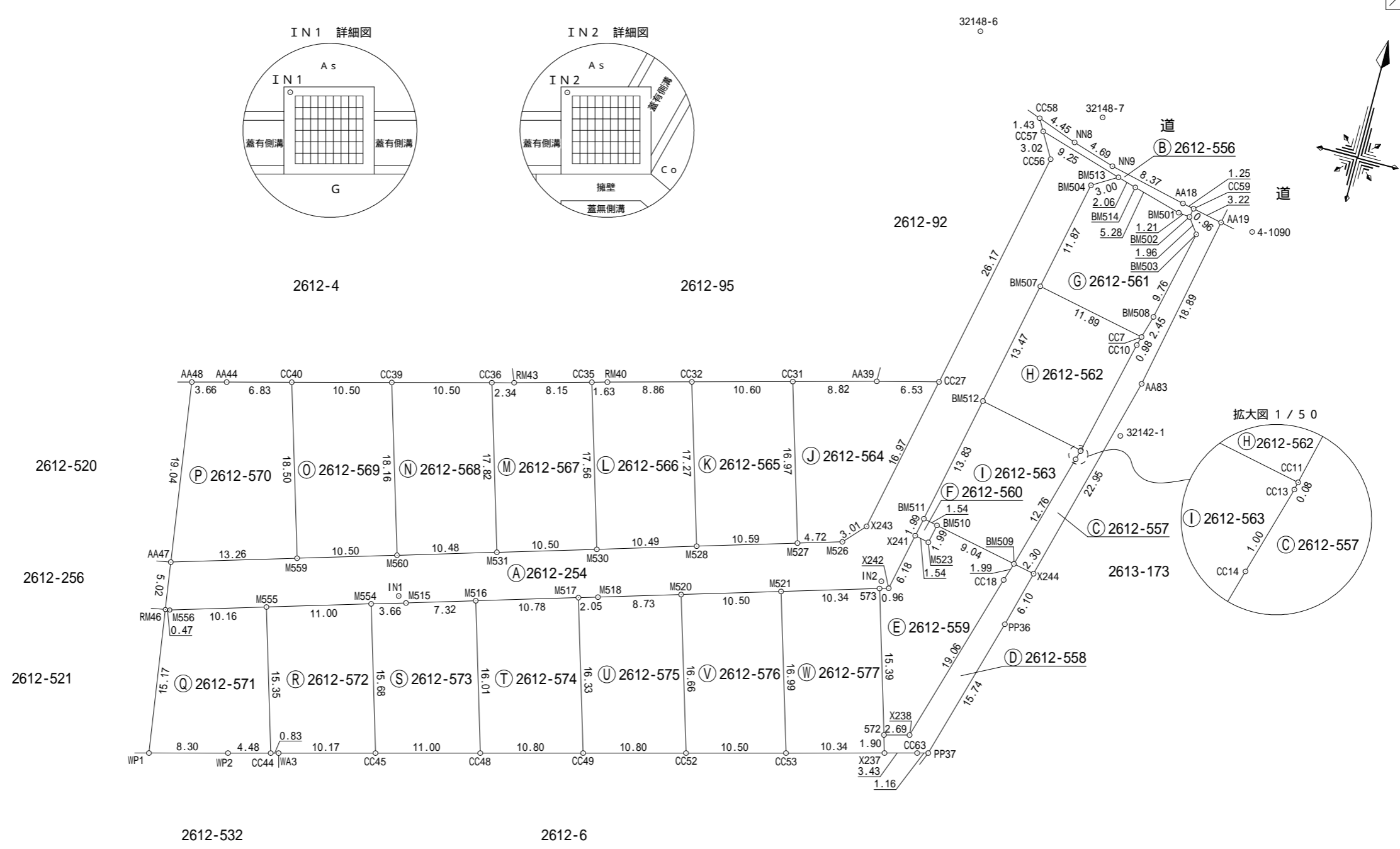
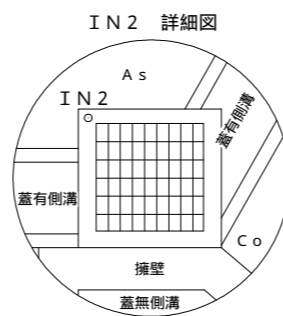
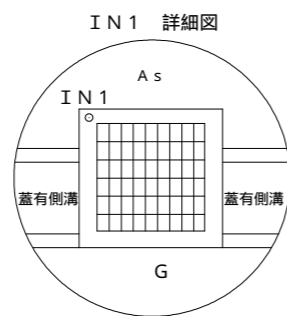


地番 2612-254、2612-556～2612-577

地積測量図

土地の所在 熊本市東区小峯一丁目

1/5



「平面直角座標系 系(世界測地系)」
(令和6年4月25日測量)
(報告書No.2400110-111)

作成者 熊本市東区御領二丁目18番20号
土地家屋調査士 梶野雄志
(令和6年4月25日作成)

縮尺 1/

申請人 システム都市開発株式会社
代表取締役 坂本浩一郎

縮尺 1/500

地番	2612-254、2612-556～2612-577	地積測量図
土地の所在	熊本市東区小峯一丁目	

2/5

求積表

地番	㊸ 2612-556			
測点	標識	Xn	Yn	(Yn+1-Yn-1)Xn
CC59	新設 金属板	-21899.688	-21137.836	22534.778952
AA18	新設 金属板	-21899.432	-21139.061	205504.269888
NN9	新設 金属板	-21897.535	-21147.220	276762.944865
NN8	新設 金属板	-21896.122	-21151.700	189839.377740
CC58	新設 金属標	-21894.596	-21155.890	76149.404888
CC57	新設 金属標	-21895.846	-21155.178	-209740.308834
BM513	新設 金属標	-21898.498	-21146.311	-237620.601798
BM514	新設 金属標	-21899.080	-21144.327	-154914.091920
BM501	新設 金属標	-21900.490	-21139.237	-137863.584550
BM502	新設 金属標	-21900.630	-21138.032	-30682.782630
	倍面積			-30.593399
	面積			15.2966995
	地積			15.29 m ²

地番	㊸ 2612-557			
測点	標識	Xn	Yn	(Yn+1-Yn-1)Xn
AA19	新設 金属板	-21900.349	-21134.680	-13162.109749
CC59	新設 金属板	-21899.688	-21137.836	73407.754176
BM502	新設 金属標	-21900.630	-21138.032	-20980.803540
BM503	新設 金属標	-21902.217	-21136.878	21595.585962
BM508	新設 金属標	-21911.749	-21139.018	61813.043929
CC7	新設 金属標	-21914.112	-21139.699	20752.664064
CC10	新設 金属標	-21915.059	-21139.965	68659.879847
CC11	新設 金属標	-21927.248	-21142.832	63282.037728
CC13	新設 金属標	-21927.331	-21142.851	6512.417307
CC14	新設 金属標	-21928.294	-21143.129	82187.245912
BM509	新設 金属標	-21940.575	-21146.599	26635.858050
X244	新設 金属板	-21941.048	-21144.343	-179082.833776
AA83	新設 金属板	-21918.864	-21138.437	-211801.982832
	倍面積			-181.242922
	面積			90.6214610
	地積			90.62 m ²

地番	㊸ 2612-254			
測点	標識	Xn	Yn	(Yn+1-Yn-1)Xn
BM513	新設 金属標	-21898.498	-21146.311	137719.653922
CC57	新設 金属標	-21895.846	-21155.178	161438.072558
CC56	新設 金属標	-21898.471	-21153.684	85206.950661
CC27	新設 金属標	-21924.082	-21159.069	194839.316734
X243	新設 金属標	-21940.696	-21162.571	121617.277928
M526	新設 金属標	-21942.909	-21164.612	144274.626675
M527	新設 金属標	-21944.242	-21169.146	322338.970738
M528	新設 金属標	-21947.248	-21179.301	443685.565568
M530	新設 金属標	-21950.238	-21189.362	441989.992368
M531	新設 金属標	-21953.203	-21199.437	442005.789202
M560	新設 金属標	-21956.177	-21209.496	441977.843010
M559	新設 金属標	-21959.149	-21219.567	500602.719753
AA47	新設 金属標	-21962.908	-21232.293	263928.265436
RM46	新設 金属標	-21967.878	-21231.584	-25768.320894
M556	新設 金属標	-21967.803	-21231.120	-224247.333024
M555	新設 金属標	-21964.920	-21221.376	-445800.016320
M554	新設 金属標	-21961.800	-21210.824	-308958.602400
M515	新設 金属標	-21960.779	-21207.308	-231510.532218
M516	新設 金属標	-21958.694	-21200.282	-381444.473474
M517	新設 金属標	-21955.634	-21189.937	-270449.499612
M518	新設 金属標	-21955.060	-21187.964	-227212.915940
M520	新設 金属標	-21952.574	-21179.588	-404893.274856
M521	新設 金属標	-21949.590	-21169.520	-438860.102460
573	新設 金属標	-21946.663	-21159.594	-238187.133539
X242	新設 金属標	-21946.392	-21158.667	-48545.419104
X241	新設 金属標	-21940.340	-21157.382	-37583.802420
BM511	新設 金属標	-21938.391	-21156.954	-71848.230525
BM512	新設 金属標	-21924.856	-21154.107	-123151.916152
BM507	新設 金属標	-21911.665	-21151.337	-114335.067970
BM504	新設 金属標	-21900.043	-21148.889	-110069.616118
	倍面積			-1241.212473
	面積			620.6062365
	地積			620.60 m ²

作成者	熊本市東区御領二丁目18番20号 土地家屋調査士 梶野雄志 (令和6年4月25日作成)	縮尺	/	申請人	システム都市開発株式会社 代表取締役 坂本浩一郎	縮尺	/
-----	---	----	---	-----	-----------------------------	----	---

地番	2612-254、2612-556～2612-577	地積測量図
土地の所在	熊本市東区小峯一丁目	

3/5

地番	㊸ 2612-561			
測点	標識	Xn	Yn	(Yn+1-Yn-1)Xn
BM513	新設 金属標	-21898.498	-21146.311	99900.947876
BM504	新設 金属標	-21900.043	-21148.889	110069.616118
BM507	新設 金属標	-21911.665	-21151.337	-201368.201350
CC7	新設 金属標	-21914.112	-21139.699	-269959.945728
BM508	新設 金属標	-21911.749	-21139.018	-61813.043929
BM503	新設 金属標	-21902.217	-21136.878	-21595.585962
BM502	新設 金属標	-21900.630	-21138.032	51663.586170
BM501	新設 金属標	-21900.490	-21139.237	137863.584550
BM514	新設 金属標	-21899.080	-21144.327	154914.091920
	倍面積	-324.950335		
	面積	162.4751675		
	地積	162.47 m ²		

地番	㊹ 2612-558			
測点	標識	Xn	Yn	(Yn+1-Yn-1)Xn
X244	新設 金属標	-21941.048	-21144.343	15051.558928
BM509	新設 金属標	-21940.575	-21146.599	62859.747375
CC18	新設 金属標	-21942.474	-21147.208	132313.118220
X238	新設 金属標	-21960.753	-21152.629	176257.003578
572	新設 金属標	-21961.424	-21155.234	45350.340560
X237	新設 金属標	-21963.250	-21154.694	-84756.181750
CC63	新設 金属標	-21962.377	-21151.375	-97534.916257
PP37	新設 金属標	-21962.082	-21150.253	-119956.891884
PP36	新設 金属標	-21946.946	-21145.913	-129706.450860
	倍面積	-122.672090		
	面積	61.3360450		
	地積	61.33 m ²		

地番	㊺ 2612-562			
測点	標識	Xn	Yn	(Yn+1-Yn-1)Xn
BM507	新設 金属標	-21911.665	-21151.337	315703.269320
BM512	新設 金属標	-21924.856	-21154.107	-186470.900280
CC11	新設 金属標	-21927.248	-21142.832	-310095.141216
CC10	新設 金属標	-21915.059	-21139.965	-68659.879847
CC7	新設 金属標	-21914.112	-21139.699	249207.281664
	倍面積	-315.370359		
	面積	157.6851795		
	地積	157.68 m ²		

地番	㊻ 2612-559			
測点	標識	Xn	Yn	(Yn+1-Yn-1)Xn
BM510	新設 金属標	-21938.718	-21155.448	203503.548168
M523	新設 金属標	-21940.665	-21155.875	42433.246110
X241	新設 金属標	-21940.340	-21157.382	61257.429280
X242	新設 金属標	-21946.392	-21158.667	48545.419104
573	新設 金属標	-21946.663	-21159.594	-75342.894079
572	新設 金属標	-21961.424	-21155.234	-152961.318160
X238	新設 金属標	-21960.753	-21152.629	-176257.003578
CC18	新設 金属標	-21942.474	-21147.208	-132313.118220
BM509	新設 金属標	-21940.575	-21146.599	180790.338000
	倍面積	-344.353375		
	面積	172.1766875		
	地積	172.17 m ²		

地番	㊼ 2612-563			
測点	標識	Xn	Yn	(Yn+1-Yn-1)Xn
BM512	新設 金属標	-21924.856	-21154.107	309622.816432
BM511	新設 金属標	-21938.391	-21156.954	29419.382331
BM510	新設 金属標	-21938.718	-21155.448	-227175.424890
BM509	新設 金属標	-21940.575	-21146.599	-270285.943425
CC14	新設 金属標	-21928.294	-21143.129	-82187.245912
CC13	新設 金属標	-21927.331	-21142.851	-6512.417307
CC11	新設 金属標	-21927.248	-21142.832	246813.103488
	倍面積	-305.729283		
	面積	152.8646415		
	地積	152.86 m ²		

地番	㊽ 2612-560			
測点	標識	Xn	Yn	(Yn+1-Yn-1)Xn
BM511	新設 金属標	-21938.391	-21156.954	42428.848194
X241	新設 金属標	-21940.340	-21157.382	-23673.626860
M523	新設 金属標	-21940.665	-21155.875	-42433.246110
BM510	新設 金属標	-21938.718	-21155.448	23671.876722
	倍面積	-6.148054		
	面積	3.0740270		
	地積	3.07 m ²		

作成者	熊本市東区御領二丁目18番20号 土地家屋調査士 梶野雄志 (令和6年4月25日作成)	縮尺	/	申請人	システム都市開発株式会社 代表取締役 坂本浩一郎	縮尺	/
-----	---	----	---	-----	-----------------------------	----	---

地番	2612-254、2612-556～2612-577	地積測量図
土地の所在	熊本市東区小峯一丁目	

4/5

地番	㊸ 2612-568			
測点	標識	Xn	Yn	(Yn+1-Yn-1)Xn
M531	新設 金属標	-21953.203	-21199.437	-110205.079060
CC36	新設 金属板	-21936.107	-21204.476	333538.506935
CC39	新設 金属板	-21938.755	-21214.642	110132.550100
M560	新設 金属標	-21956.177	-21209.496	-333843.671285
	倍面積	-377.693310		
	面積	188.8466550		
	地積	188.84 m ²		

地番	㊹ 2612-569			
測点	標識	Xn	Yn	(Yn+1-Yn-1)Xn
M560	新設 金属標	-21956.177	-21209.496	-108134.171725
CC39	新設 金属板	-21938.755	-21214.642	335948.155315
CC40	新設 金属板	-21941.402	-21224.809	108061.404850
M559	新設 金属標	-21959.149	-21219.567	-336260.448637
	倍面積	-385.060197		
	面積	192.5300985		
	地積	192.53 m ²		

地番	㊺ 2612-570			
測点	標識	Xn	Yn	(Yn+1-Yn-1)Xn
M559	新設 金属標	-21959.149	-21219.567	-164342.271116
CC40	新設 金属板	-21941.402	-21224.809	260203.086318
AA44	新設 金属板	-21943.125	-21231.426	222898.263750
AA48	新設 プラスチック杭	-21944.054	-21234.967	19025.494818
AA47	新設 金属標	-21962.908	-21232.293	-338228.783200
	倍面積	-444.209430		
	面積	222.1047150		
	地積	222.10 m ²		

地番	㊻ 2612-571			
測点	標識	Xn	Yn	(Yn+1-Yn-1)Xn
M555	新設 金属標	-21964.920	-21221.376	309222.143760
M556	新設 金属標	-21967.803	-21231.120	224247.333024
RM46	新設 金属標	-21967.878	-21231.584	-37521.135624
WP1	新設 金属標	-21982.895	-21229.412	-224225.529000
WP2	新設 金属標	-21980.787	-21221.384	-271902.335190
CC44	新設 金属標	-21979.649	-21217.042	-175.837192
	倍面積	-355.360222		
	面積	177.6801110		
	地積	177.68 m ²		

地番	㊼ 2612-564			
測点	標識	Xn	Yn	(Yn+1-Yn-1)Xn
CC27	新設 金属標	-21924.082	-21159.069	62220.544716
AA39	新設 金属標	-21925.686	-21165.409	325925.322390
CC31	新設 金属標	-21927.954	-21173.934	81944.764098
M527	新設 金属標	-21944.242	-21169.146	-204564.223924
M526	新設 金属標	-21942.909	-21164.612	-144274.626675
X243	新設 金属標	-21940.696	-21162.571	-121617.277928
	倍面積	-365.497323		
	面積	182.7486615		
	地積	182.74 m ²		

地番	㊽ 2612-565			
測点	標識	Xn	Yn	(Yn+1-Yn-1)Xn
M527	新設 金属標	-21944.242	-21169.146	-117774.746814
CC31	新設 金属標	-21927.954	-21173.934	329708.716344
CC32	新設 金属標	-21930.680	-21184.182	117701.959560
M528	新設 金属標	-21947.248	-21179.301	-329998.820928
	倍面積	-362.891838		
	面積	181.4459190		
	地積	181.44 m ²		

地番	㊾ 2612-566			
測点	標識	Xn	Yn	(Yn+1-Yn-1)Xn
M528	新設 金属標	-21947.248	-21179.301	-113686.744640
CC32	新設 金属標	-21930.680	-21184.182	294989.576680
RM40	新設 金属標	-21932.960	-21192.752	222597.611040
CC35	新設 金属標	-21933.387	-21194.331	-74354.181930
M530	新設 金属標	-21950.238	-21189.362	-329912.077140
	倍面積	-365.815990		
	面積	182.9079950		
	地積	182.90 m ²		

地番	㊿ 2612-567			
測点	標識	Xn	Yn	(Yn+1-Yn-1)Xn
M530	新設 金属標	-21950.238	-21189.362	-112077.915228
CC35	新設 金属標	-21933.387	-21194.331	281690.489241
RM43	新設 プラスチック杭	-21935.516	-21202.205	222535.809820
CC36	新設 金属板	-21936.107	-21204.476	-60719.144176
M531	新設 金属標	-21953.203	-21199.437	-331800.710142
	倍面積	-371.470485		
	面積	185.7352425		
	地積	185.73 m ²		

作成者 熊本市東区御領二丁目18番20号
土地家屋調査士 梶野雄志
(令和6年4月25日作成) 縮尺 /

申請人 システム都市開発株式会社
代表取締役 坂本浩一郎 縮尺 /

地番	2612-254、2612-556～2612-577	地積測量図
土地の所在	熊本市東区小峯一丁目	

5/5

地番	㊦ 2612-576			
測点	標識	Xn	Yn	(Yn+1-Yn-1)Xn
M521	新設 金属標	-21949.590	-21169.520	326829.395100
M520	新設 金属標	-21952.574	-21179.588	117160.887438
CC52	新設 金属標	-21968.554	-21174.857	-327111.769060
CC53	新設 金属標	-21965.882	-21164.698	-117231.912234
		倍面積	-353.398756	
		面積	176.6993780	
		地積	176.69 m ²	

地番	㊦ 2612-572			
測点	標識	Xn	Yn	(Yn+1-Yn-1)Xn
M554	新設 金属標	-21961.800	-21210.824	328921.878600
M555	新設 金属標	-21964.920	-21221.376	136577.872560
CC44	新設 金属標	-21979.649	-21217.042	-112953.416211
WA3	新設 金属標	-21979.438	-21216.237	-233927.158634
CC45	新設 金属標	-21976.850	-21206.399	-118960.689050
		倍面積	-341.512735	
		面積	170.7563675	
		地積	170.75 m ²	

地番	㊦ 2612-577			
測点	標識	Xn	Yn	(Yn+1-Yn-1)Xn
573	新設 金属標	-21946.663	-21159.594	313530.027618
M521	新設 金属標	-21949.590	-21169.520	112030.707360
CC53	新設 金属標	-21965.882	-21164.698	-325666.166532
X237	新設 金属標	-21963.250	-21154.694	-207860.198000
572	新設 金属標	-21961.424	-21155.234	107610.977600
		倍面積	-354.651954	
		面積	177.3259770	
		地積	177.32 m ²	

地番	㊦ 2612-573			
測点	標識	Xn	Yn	(Yn+1-Yn-1)Xn
M516	新設 金属標	-21958.694	-21200.282	253666.833088
M515	新設 金属標	-21960.779	-21207.308	231510.532218
M554	新設 金属標	-21961.800	-21210.824	-19963.276200
CC45	新設 金属標	-21976.850	-21206.399	-331147.175800
CC48	新設 金属標	-21974.051	-21195.756	-134415.269967
		倍面積	-348.356661	
		面積	174.1783305	
		地積	174.17 m ²	

総合計面積	4001.7811920 m ²
-------	-----------------------------

地番	㊦ 2612-574			
測点	標識	Xn	Yn	(Yn+1-Yn-1)Xn
M517	新設 金属標	-21955.634	-21189.937	328785.619150
M516	新設 金属標	-21958.694	-21200.282	127777.640386
CC48	新設 金属標	-21974.051	-21195.756	-329061.413725
CC49	新設 金属標	-21971.302	-21185.307	-127851.006338
		倍面積	-349.160527	
		面積	174.5802635	
		地積	174.58 m ²	

本測量に使用した与点一覧					
名称	標識	変換前座標		変換後座標	備考
32148-6	真鍮紙	X	-22260.200	X -21887.351	熊本市地籍図根多角点
		Y	-20944.116	Y -21164.232	
32148-7	真鍮紙	X	-22265.682	X -21892.833	熊本市地籍図根多角点
		Y	-20929.400	Y -21149.517	
32142-1	真鍮紙	X	-22297.579	X -21924.726	熊本市地籍図根多角点
		Y	-20919.089	Y -21139.209	
4-1090	真鍮紙	X	-22273.329	X -21900.481	熊本市地籍図根多角点
		Y	-20911.151	Y -21131.269	

熊本市地籍図根点は、作成者が「TKV2JGD」により世界測地系に変換後、国土交通省が公表した座標補正パラメータ「hisaikihon_H28kumamoto_BL.par」を使用し、熊本地震に対応した修正を行っている。

恒久地物等一覧表				
図示記号	標識	X座標	Y座標	備考
IN1	新設 金属点	-21960.263	-21208.236	登記引照点
IN2	新設 金属点	-21945.881	-21159.601	登記引照点

地番	㊦ 2612-575			
測点	標識	Xn	Yn	(Yn+1-Yn-1)Xn
M520	新設 金属標	-21952.574	-21179.588	287732.387418
M518	新設 金属標	-21955.060	-21187.964	227212.915940
M517	新設 金属標	-21955.634	-21189.937	-58336.119538
CC49	新設 金属標	-21971.302	-21185.307	-331327.234160
CC52	新設 金属標	-21968.554	-21174.857	-125638.160326
		倍面積	-356.210666	
		面積	178.1053330	
		地積	178.10 m ²	

作成者	熊本市東区御領二丁目18番20号 土地家屋調査士 梶野雄志 (令和6年4月25日作成)	縮尺	/	申請人	システム都市開発株式会社 代表取締役 坂本浩一郎	縮尺	/
-----	---	----	---	-----	-----------------------------	----	---